



16 NAJKRAJŠÍCH CYKLOTURISTICKÝCH TRÁS V REGIÓNE BIELE KARPATY





OBSAH:

1. VÁŽSKA CYKLOMAGISTRÁLA	3-4
2. NA HRADSKO DUCOVÉ	5-6
3. BICYKLOM NA HRAD BRANČ	7-8
4. OKOLO PAMIATOK BOŠÁCKEJ DOLINY K HRANIČNÉHMU CYKLOPOLUDNÍKU	9-10
5. NAPRIEČ POVAŽSKÝM INOVCOM	11-12
6. BÁTORIČKIN CYKLOOKRUH	13-14
7. KOPANIČIARSKA CYKLOMAGISTRÁLA	15-16
8. MALOKARPATSKÁ CYKLOMAGISTRÁLA	17-18
9. NA HOLUBYHO CHATU NA VEĽKEJ JAVORINE	19-20
10. K ROZHĽADNIAM NA POĽANE A DRAHY U JAVORNÍKU	21-22
11. Z MYJAVY K BAŤOVEMU KANÁLU	23-24
12. NA KOHÚTKU A PORTÁŠ	25-26
13. Z VÁŽSKEJ CYKLOMAGISTRÁLY NA ZÁPECHOVÚ	27-28
14. NA ROZHĽADŇU VEĽKÝ LOPENÍK	29-30
15. OKOLO ROZHĽADNÍ NA VEĽKÚ JAVORINU	31-32
16. K ROZHĽADNIAM U KRÍŽKU A U TROJICE	33-34

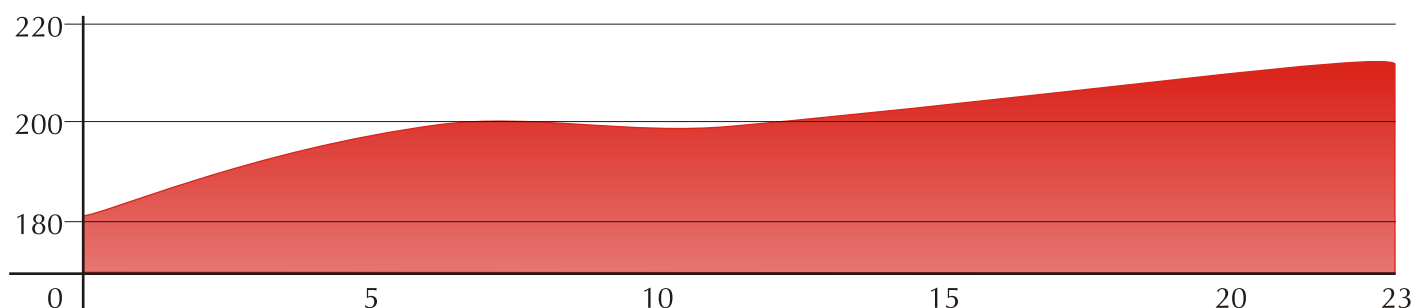
1. Vážska cyklomagistrála

Charakteristika:

V Trnavskom a Trenčianskom kraji sa nachádza južný a stredný úsek Vážskej cyklomagistrály. Tá je v súčasnosti vyznačená od Maduníc pod hrad Strečno a má celkovú dĺžku 163 km. Popisovaný úsek vedie popri Váhu a Vážskych derivačných kanáloch. K atrakciám trasy patria hlavne pamiatky mesta Trenčín, obce Beckov, krásne jazierka – Važiny a rekreačné stredisko Zelená Voda.



Profil trasy:



EU.Č
002

23 km

40/10 m

MTB bicykel

REKREA

Popis trasy:

Trasa začína v rekreačnom stredisku Zelená Voda. Tu sa možno v letných mesiacoch príjemne vykúpať, ubytovať a prestravovať. Po asfaltovej ceste trasa vedie okrajom strediska a v zákrute vyjde doľava na Vážsku hrádzu. Po jej korune pokračuje smerom K Beckovu, ide medzi Váhom a diaľnicou. Už v diaľke vidíme na úpätí Považského Inovca majestátny hrad Beckov. Podjazdom popod diaľnicu vojdeme do obce, bývalého kráľovského mestečka. Sú tu 3 kostoly, historické objekty na námestí, ale hlavným ťahákom je výstup na hrad Beckov. Bicykel odparkujeme v dome pod hradom a o chvíľu si už vychutnávame krásny výhľad na dolinu Váhu a hory nad ňou. Krížom za Váhom nás upútajú zrúcaniny Haluzického kostolíka. Vážska cyklomagistrála pokračuje ďalej smerom na sever kúsok po št. ceste č. 507. Za obcou Krivosúd-Bodovka, pri parkovisku sa oddelí od cesty a pokračuje doľava po Vážskej hrádzi. Sprava míňame niekoľko prekrásnych Važín a postupne sa vzdalujeme od pohoria. Čoskoro môžeme obdivovať rozľahlý masív vrchola Inovca.



Po chvíľke jazdy prichádzame k Seleckému potoku. V tomto mieste nie je postavený most a tak musíme potok prebrodiť. Pozor, v období zvýšenej hladiny riek a počas dlhodobých dažďov je úsek neprejazdný a treba ho obísť modrou cyklotrasou 2301 po štátnej ceste! Štátnu cestu č. 50 podídeme a vchádzame do Veľkých Bieroviec. Za obcou trasa prejde na hrádzu a po spevnenej, neskôr asfaltovej ceste prichádzame okolo Biskupickej hate do Trenčína. Samozrejme nás upúta hlavne monumentálny hrad.



Po účelovej komunikácii cyklotrasa podíde cestný most a pri Ostrove sa otáča naspäť k lávke železničného mosta. V otočke na Ostrov si možno odbočiť na prehliadku viacerých pamiatok krajského mesta Trenčín. Okrem hradu a výhľadu z Matúšovej veže za pozornosť stojí návšteva Trenčianskeho múzea alebo Bazovského galérie. Rozhliadnuť sa dá aj z mestskej veže a obdivovať môžeme súbor pamiatok v historickom centre. Tu nás upúta najmä dvojvežový piaristický kostol.

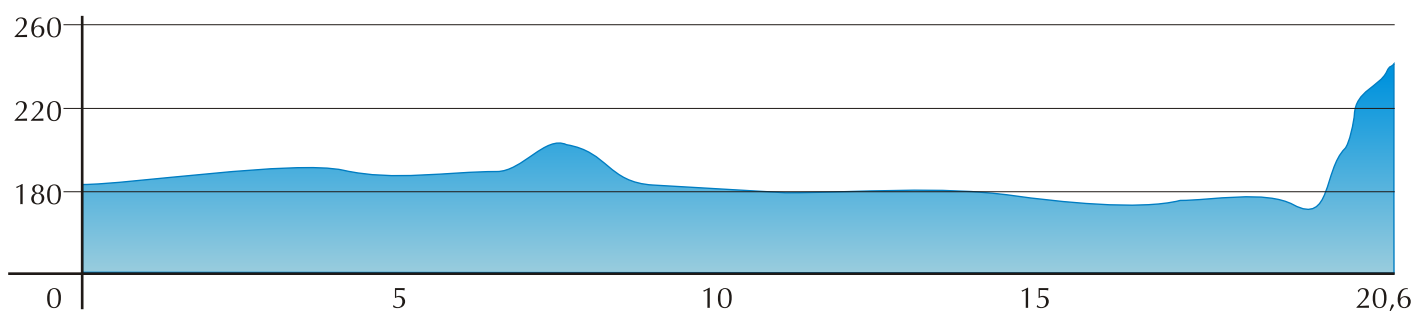
2. Na hradisko Ducové

Charakteristika:

Pekná cykloturistická trasa zo Zelenej Vody popri Váhu a podhorím Považského Inovca so záverečným výjazdom na významnú archeologickú lokalitu – veľmožský dvorec Kostolec nad obcou Ducové. Z hradiska je krásny výhľad na dolinu Váhu, Považie, hrebene Považského Inovca, Malých a Bielych Karpát.



Profil trasy:



Popis trasy:

Trasa začína na okraji rekreačného strediska Zelená Voda. Aby sme prišli do neďalekého atraktívneho cieľa, musíme použiť viacero cykloturistických trás. Začínáme na žltej xxxx, po ktorej sa presunieme do miestnej časti Kočovce – Rakoluby. Pozor, tento úsek je pomerne frekventovaný, vedie ponad diaľnicu! Tu odbočíme doprava a pokračujeme po modrej cyklotrase č. 2301. Celý tento úsek vedie západným podhorím Považského Inovca.



EV.Č

8301, 2301,
8201



20,6 km



100/40 m




MTB bicykel



REKREA



Krátku zastávku si urobíme v Kočovciach, kde priamo na trase po ľavej strane leží kaštieľ s krásnym parkom. V Novej Vsi leží kostol naľavo od trasy, v podhorí nás upúta skalný útvar Kočovská skalka. Trasa ďalej pokračuje do Hôrky, tesne pri ceste míňame na výjazde z obce nový moderný kostol so zvonickou. Pomaly sa blížime k obci Hrádok. Vľavo pod lesom nás upúta zaujímavý prírodný výtvor – akoby loď, má názov Obtočník Váhu. Za ním čnie na kopčeku dominantný hrádocký kostol. Na začiatku obce Lúka, za objektom Coca Coly odbočí trasa do obce. Vede krásnym podhorím a prechádza priamo popod kaštieľ a okolo modelu Hradu Tematín v podobe z roka 1708.



Na konci obce vyjde trasa na cestu č. 507, prejde západným okrajom obce Modrovka a pokračuje smerom na Piešťany. V strede nasledujúcej obce – Ducové odbočíme vľavo na žltú cykloturistickú trasu, ktorá vedie po úzkej asfaltovej ceste. Pri krásnom ľudovom dome odbočíme doľava a spevnenou cestou stúpame spočiatku lesíkom, neskôr poľom až k bráne hradiska. Tu zaparkujeme bicykel, alebo ho krátko vytlačíme na plató hradiska. Mohutná kolová hradba, základy rotundy a veľmožského paláca nás vnoria do čias Veľkej Moravy. Z hradiska je krásny výhľad na dolinu Váhu, hrebene Považského Inovca, Malých a Bielych Karpát.

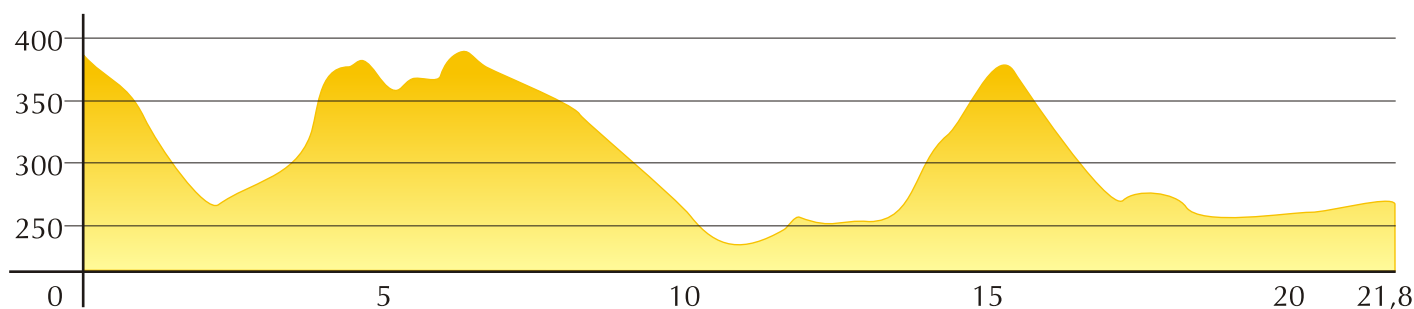
3. Bicyklom na hrad Branč

Charakteristika:

Stredne náročná cykloturistická trasa situovaná v Myjavskej pahorkatine, ktorej cieľom je výjazd na krajinne atraktívnu zrúcaninu hradu Branč. K atrakciám trasy patria aj pamiatky Brezovej pod Bradlom a kostol v Prietrži.

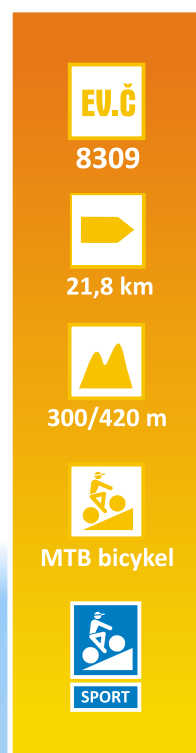







Profil trasy:



Popis trasy:

Trasa začína na námestí v Brezovej pod Bradlom pri centrálnej cykloturistickej orientácii. Tu sa nachádza východisko viacerých cykloturistických trás. Z námestia prejdeme ulicou na cestu smerujúcu smerom na Jablonicu. Na konci mesta prejdeme popri čerpacej stanici, prekročíme v esíčku železnicu a po asi kilometri odbočíme pri cykloodpočívadle doprava smerom na Prietrž. Do tohto miesta sme šli spolu s modrou cyklotrasou č. 2302. Trasa mierne stúpa pekným kopaničiarskym krajom na vrchol nad osadou Dolné Paseky a potom mierne klesá dolu až do obce Prietrž. Pred obcou prechádza popri vodnej nádrži, kde je možné dať si prestávku. Trasa pokračuje priamo obcou popod jej dominantu – kostol s mohutnou vežou. Zároveň tu križuje Kopaničiarsku cyklomagistálu.



-  **EUČ**
- 8309**
- 
- 21,8 km**
- 
- 300/420 m**
- 
- MTB bicykel**
- 
- SPORT**





Na rázcestí s ňou odbočí doprava a pokračuje miernym stúpaním do Podhoria. Na konci Podhoria končí asfaltová cesta a cykloturistická trasa plynule prechádza na lesnú cestu. Nad obcou Podbranč trasa vychádza na lúky a cykloturistom sa naskytajú krásne výhľady na hrad Branč, ktorý dominuje celému regiónu. Trasa pokračuje miernym klesaním do obce Podbranč, cez ktorú prechádza.



Na rázcestí odbočí vpravo a stúpa do miestnej časti Podzámok. Tu končí pri pohostinstve pod hradom. Ak chceme prejsť až na hrad, pokračujeme ešte asi 300 metrov po zelenej cyklotrase k cintorínu, kde je doprava vyznačená MTB odbočka na hrad. Čaká nás 300 metrov strmšieho stúpania a späť zjazdu, takže väčšina cykloturistov musí bicykel na hrad a aj z neho potlačiť. Odmenou je krásna hradná zrúcanina so širokým panoramatickým výhľadom na okolie.

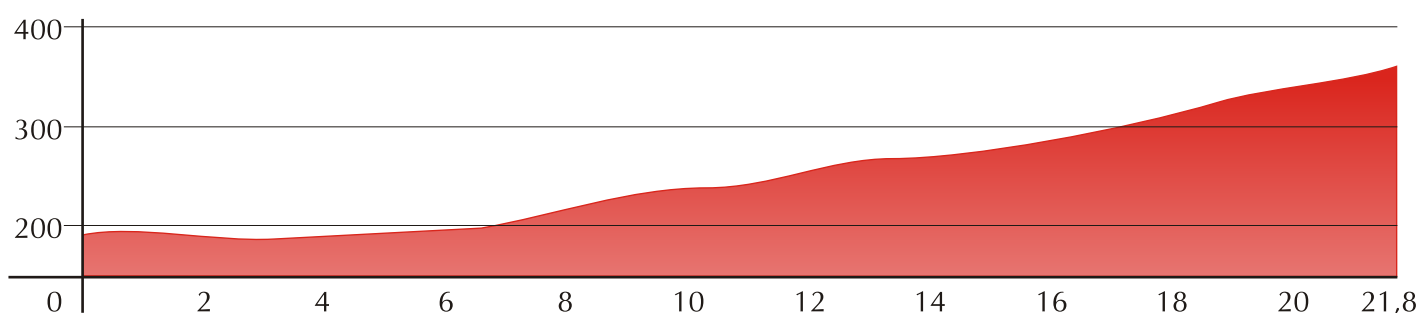
4. Okolo pamiatok Bošáckej doliny k Hraničnému cyklopoludníku Euroregiónu Bílé-Biele Karpaty

Charakteristika:

Trasa je súčasťou diaľkovej cyklomagistrály Naprieč Považským Inovcom. Spája cyklotrasy v Českej republike so slovenskými od hraničného prechodu Březová/Nová Bošáca s hraničným cyklopoludníkom, cez rekreačné stredisko Zelená Voda a popod Topoľčiansky hrad do Topoľčian. Celková dĺžka cyklomagistrály je 68 km, náš výlet je situovaný do jej západnej časti.



Profil trasy:



Popis trasy:

Trasa začína v Rekreačnom stredisku Zelená Voda. Prejde lávkou na moste ponad rieku Váh a hneď za ňou trasa odbočí doprava. Medzi Biskupickým kanálom a Váhom pokračuje na sever a míňa vodnú hydroelektrárňu. Štrková cesta sa postupne mení na poľnú. Popod hrádzu prichádza k mostu ponad Kanál. Prejde ním, prekročí štátnu cestu č. 61 a vedie ďalej do obce Trenčianske Bohuslavice. Železniciu podíde podchodom. V obci ide popri vzácnej kaplnke. Je pozostatkom rozsiahleho areálu bývalého kaštieľa s parkom a promenádami, nachádzajú sa v nej unikátne nástenné maľby od vienského maliara Franza Antona Maulbertscha.

EV.Č

020



21,8 km




160/0 m



MTB bicykel



REKREA



Trasa pokračuje ďalej popri penzióne Žákovic a za ňou odbočuje doprava. Stúpa do Haluzíc, kde sa nachádzajú malebné zrúcaniny románskeho Haluzického kostolíka. Ten leží na hrane Haluzickej sútesky. Odtiaľto trasa klesne ku kostolu do obce Bošáca. Tá je známa najmä vďaka povestnej Bošáckej slivovici, okoštovať ju možno v obecnom múzeu. Naprieč obcou cykloturistická trasa pokračuje do Zemianskeho Podhradia. V jednom mieste sa po pravom boku nachádza unikátny kruhový kostol



so stĺporadím a múzeum Rizner – Holuby, na druhej strane neprístupný kaštieľ Ostrolúckych s parkom. Putovanie Bošáckou dolinou, zovretou hrebeňmi Bielych Karpát, pokračuje cez Novú Bošácu až na hraničný prechod do českej obce Březová. Tu sa nachádza Hraničný cykloturistický poludník Euroregiónu Bílé-Biele Karpaty, navigujúci k najväčším zaujímavostiam na cyklotrasách na oboch stranách hranice. Takisto sa tu trasa napája na české cykloturistické trasy.

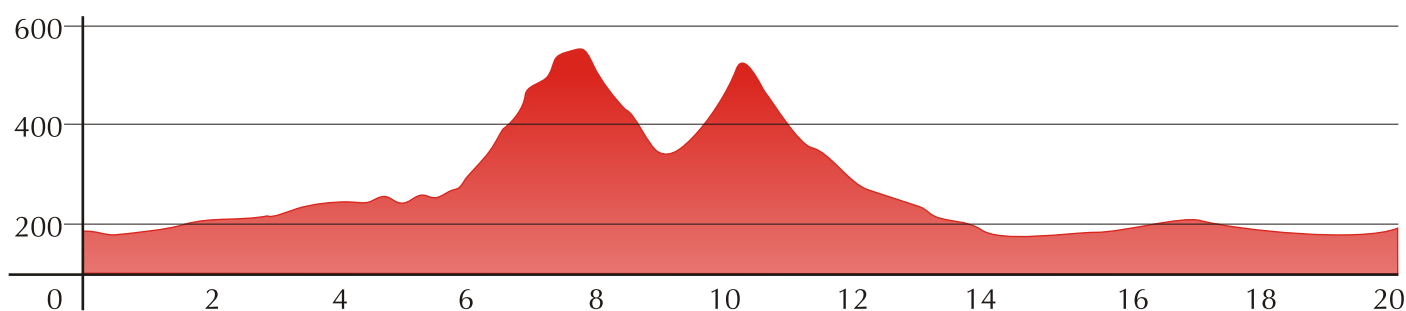
5. Naprieč Považským Inovcom

Charakteristika:

Trasa je súčasťou diaľkovej cyklomagistrály Naprieč Považským Inovcom. Spája cyklotrasy v Českej republike so slovenskými od hraničného prechodu Březová/Nová Bošáca a Hraničného cyklopoludníka Euroregiónu Bílé-Biele Karpaty cez rekreačné stredisko Zelená Voda a popod Topoľčiansky hrad do Topoľčian. Celková dĺžka cyklomagistrály je 68 km, náš výlet je situovaný do jej východnej časti.



Profil trasy:



Popis trasy:

Cykloturistická trasa začína v meste Topoľčany. Môžeme tu navštíviť múzeum. Popri Tovarníckom kaštieli s parkom prechádza cez Tovarníky a Jacovce. Za nimi odbočí doľava a prechádza obcami Velušovce a Prašice do Závady. Za obcou na rázcestí nás čaká po odbočení vľavo stúpanie do Podhradia. Už dlhšiu dobu nás na trase sprevádza približujúca sa krásna panoráma Topoľčianskeho hradu. Ak ho chceme navštíviť, v obci je k nemu vyznačená odbočka, no bicykel budeme musieť vytlačiť. Výhľady z čerstvo rekonštruovanej hradnej zrúcaniny však určite stoja za to.

EV.Č

020



52,2 km



570/540 m



MTB bicykel




REKREA





Za obcou sa cyklotrasa vnorí do lesov Považského Inovca a stúpa na hrebeň. Chvíľu vedie spolu so zelenou cyklotrasou. Po ich rozdelení klesá doprava smerom na Novú Lehotu a popri dvoch kostolíkoch následne stúpa do sedla pod Bezovcom. Tu sa nachádza Cyklopoludník pod Bezovcom. Odtiaľto trasa pomerne prudko klesne ponad obec Stará Lehota a za tiahlou serpentínou sa vnorí do lesa. Ďalej už trasa klesá iba mierne. Pred Modrovou prechádza areálom ZOO – Farmy Nový Zéland, kde sa chovajú domáce i exotické zvieratá. V Modrovej míňa po pravej ruke starý kostol, v Modrovke pri peknej zvonici odbočí vpravo. Ponad cintorín sa trasa dostane na štátnu cestu č. 507, z ktorej vzápätí odbočí do obce Lúka. V strede obce na námestíčku pod kaštieľom je umiestnený model dobovej



rekonštrukcie hradu Tematín v jeho podobe okolo roku 1708. Z obce vychádza pri závode Coca-Cola znova na štátnu cestu č. 507 a po nej pokračuje cez Hrádok, Hôrku nad Váhom a Novú Ves nad Váhom do obce Kočovce. V obci sa nachádza krásny kaštieľ s parkom a trasa tu odbočí doľava smerom k Váhu. Po trávinatej hrádzi prichádza na štátnu cestu č. 515 pred Zelenou Vodou. Cestu treba prejsť opatrne prechodom pre chodcov a trasa končí v Rekreačnom stredisku Zelená Voda.

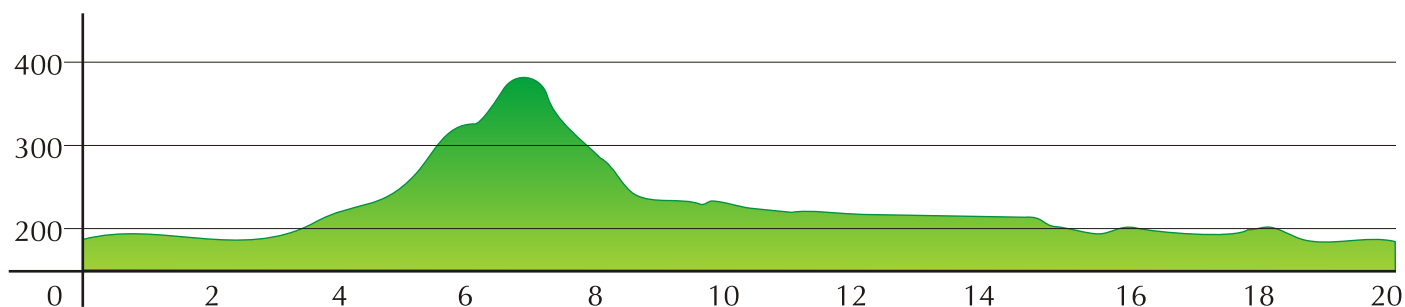
6. Bátoričkin cyklookruh

Charakteristika:

Tematická cykloturistická trasa je spojená s menom známej feudálky Alžbety Bátoriovej. Je lokalizovaná v krásnom okolí Čachtického hradu. Kedysi sa tu na koni a koči prehánala Alžbeta Bátoriová a údajne všade po okolí jej služobníci zahrabávali jej obete. A tak sa po jej stopách vyznačila táto krásna cykloturistická trasa. Je okruhom a tak na ňu možno nastúpiť v ľubovoľnom bode.



Profil trasy:



Popis trasy:

Trasa začína v Čachticiach na námestí. Tu sa dá odbočiť k 3 km vzdialenému Čachtickému hradu. Kúsok od námestia je opevnený kostol, v ktorom je údajne pochovaná samotná Bátorička. V Draškovičovom kaštieli nad námestím je malé múzeum, kde je časť expozície venovaná životu neslávnej šľachtickej. Trasa vedie z Čachtického námestia smerom na Častkovce. V jeho dolnej časti minieme pri ceste vpravo súsošie, ktoré dala postaviť Judita Révajová - nevesta Alžbety Bátoriovej na odpustenie hriechov svojej svokry. V Častkovciach možno odbočiť vľavo do obce ku kostolu a kaštielu. Ten je však neprístupný, ale môžeme si prehliadnuť jeho krásny park.

EU.Č

5323



25,3 km



230/230 m



cestná



SPORT





Trasa ďalej vedie do Podolia. Hneď na začiatku obce je krásny kostol. Údajne i pri ňom boli pochované obeť Čachtickej panej. V strede obce priamo na trase sa nachádza unikátny Park miniatúr. Určite si nenecháme ujsť možnosť prehliadnuť si viac ako štyri desiatky modelov dobových rekonštrukcií slovenských hradov a kostolov. V areáli sa nachádza aj Nultý cyklopoludník. Trasa pokračuje ďalej a na konci obce odbočí doprava. Spolu so žltou cyklotrasou najprv mierne stúpa na Podolské kopanice.



Za nimi sa vnorí do lesa a strmším výjazdom vyjde do sedla Ošmek, kde prekoná hrebeň Malých Karpát. Odtiaľto nás čaká zjazd malebnou časťou Krajného – Dobrou Merou na okraj obce. Osobitné čaro má tento úsek na jar, keď tu kvitnú ovocné stromy. Ak odbočíme v závere zjazdu za mostom cca. 200 metrov vľavo, prideme k odpočívadlu s mapou. Odtiaľto je to už iba na krok k prehliadke dvoch krásnych krajnianskych kostolov. Po oddychu sa vrátíme späť, trasa pokračuje úzkou dolinou v tieni majestátneho vrcholu Veľkého Plešivca do Hrachovišťa. V obci sa nachádza na ostrom kopčeku krásny kostol. Podjazdom pod železničnú trať vchádzame do Višňovskej doliny a čaká náš snáď najkrajší úsek cyklotrasy. Čoskoro sa pred nami v plnej kráse objaví malebná panoráma Čachtického hradu. V obci Višňové ho máme rovno nad sebou. Nasledujúci, asi 6 km dlhý, úsek dolinou potoka Jablonka po ceste s výlukou premávky nákladných áut je ozajstnou lahôdkou. Okruh ukončíme v Čachticiach na námestí.

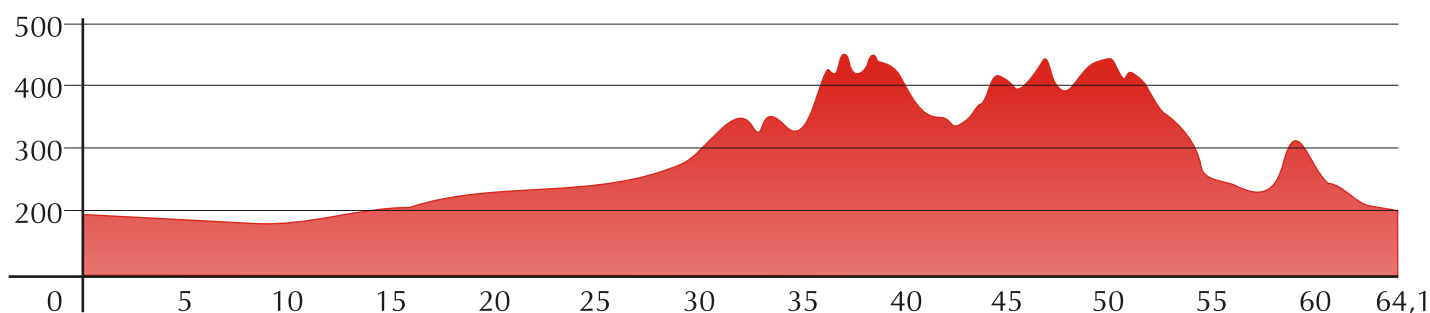
7. Kopaničiarska cyklomagistrála

Charakteristika:

Kopaničiarska cyklomagistrála spája Považie malebným kopaničiarskym krajom so Záhorím. Začína v rekreačnom stredisku Zelená Voda pri Novom Meste nad Váhom a končí v Senici. Trasa je krásna najmä na jar, keď kvitnú ovocné stromy. K hlavným atrakciám trasy patrí malebná príroda a ďaleké výhľady v Kopaničiarskom kraji a pamiatky Senice. Celá Kopaničiarska cyklomagistrála má dĺžku 60 km.




Profil trasy:



Popis trasy:

Trasa začína v rekreačnom stredisku Zelená Voda. Medzi Biskupickým Kanálom a Váhom prichádza k železnému mostu ponad Kanál na severnom okraji obce Považany. Za mostom odbočí doprava a kopíruje severný okraj obce. Prekročí štátnu cestu č. 61, o chvíľu nadíde železnicu a poľnou asfaltovou cestou, v druhej časti pomerne rozbitou, prichádza do Čachtíc. Cestou pomedzi opevnený kostol a kaštieľ pokračuje do Višňovskej doliny. Krásnym lesným prostredím ponad potok Jablonka prichádza do Višňového. Na tejto ceste je zakázaný vjazd nákladným automobilom. Nad sebou vidieť majestátny, legendami opradené, zrúcaniny Čachtického hradu.



EV.Č
022



64,1 km



680/670 m




cestná



SPORT



Tunelom vchádza na okraj Hrachovišta a tu odbočí doprava smerom na Vadovce. Vo Vadovciach je zaujímavý kostol so šindlovou strechou veže. Cyklotrasa ďalej pokračuje do mesta Stará Turá. Prekročí cestu č. 561 a stúpa mierne hore mestom. Po ľavej ruke mína kostol so slnečnými hodinami a pranierom, po pravej pekne upravené námestie so sochou vodnej víly. Zo Starej Turej trasa pokračuje podhorím Bielych Karpát cez obce Papraď a Poriadie. Celá vedie v tieni majestátnej Veľkej Javoriny. Nad Poriadím sa dá krátko odbočiť k pamätníku bojov z roku 1848 U Klasovitých, krásny výhľad je aj na nasledujúcej



križovatke Sovinec. Z nej potom klesá do Myjavy, trasa prechádza okolo jej dvoch kostolov. Najmä druhý – evanjelický na námestí s vysokou vežou je monumentálny. Z mesta pokračuje po ceste č. 499 smerom na Brezovú pod Bradlom. Asi po troch kilometroch však trasa odbočí doprava smerom na osadu Belanskovci. Vo vrchole stúpania je veľké cykloodpočívadlo. Od neho cykloturistická trasa klesá smerom na Prietrž. Za obcou nás čaká posledné stúpanie a následný zjazd na rázcestie nad Senicou. Na ňom odbočíme vľavo a pokračujeme do centra mesta Senica.

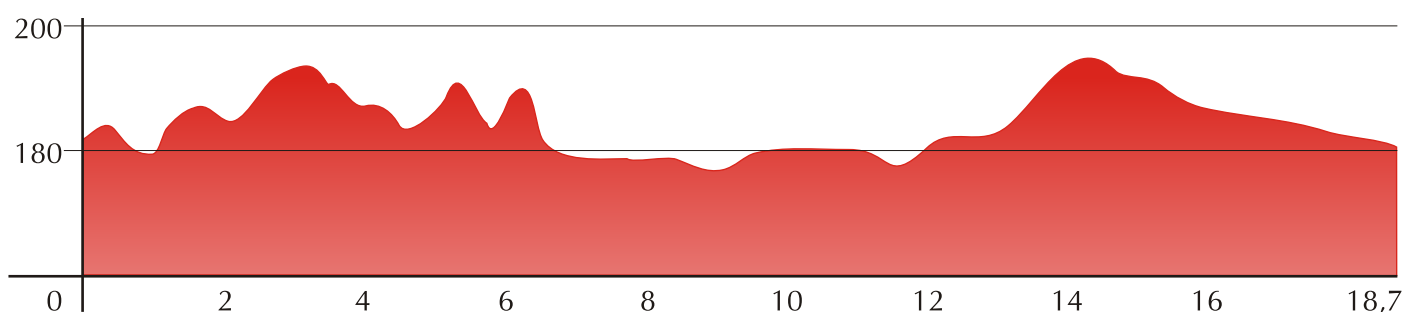
8. Malokarpatská cyklomagistrála v Trenčianskom kraji

Charakteristika:

Malokarpatská cyklomagistrála spája Považie od Nového Mesta nad Váhom so Záhorím a riekou Morava vo Vysokej pri Morave. Jej celková dĺžka je 107 km, Trenčianskym krajom vedie jej severná časť, ktorá má dĺžku 16 km. K atrakciám trasy patrí krásne podhorie Malých Karpát s množstvom pamiatok ležiacich priamo na trase alebo v jej blízkosti.




Profil trasy:




Popis trasy:


Trasa začína v Novom Meste nad Váhom. Tu si nenecháme ujsť možnosť aspoň zvonku si obzrieť najkrajší opevnený kostol na Považí. V parkovej úprave tvorí neodmysliteľnú dominantu mesta. Potom už vyrazíme na trasu, začína na železničnej stanici. Mesto opúšťa v smere na obec Čachtice, kam príde asi po 7 kilometroch. Čachtice, kedysi kráľovské mestečko, má množstvo vzácných a krásnych pamiatok. Obec je úzko spätá s menom Alžbety Bátoriovej, no jej bývalý kaštieľ sa už nezachoval. Jediným zachovaným miestom, kam preukázateľne Bátorička chodila, je opevnený monumentálny kostol so vzácnou kaplnkou. Rovno z kostola možno prejsť po vzácnom kamennom oblúkovom moste na faru, kde bola podľa jednej z variant uzákonená spisovná slovenčina.



Na opačnej strane kostola stojí Draškovičov kaštieľ, v ktorého časti je dnes múzeum. Ak máme dostatok času, odbočíme si na námestí doprava a čaká nás výjazd k zrúcaninám Čachtického hradu. Ten je však v rokoch 2013 a 2014 uzavretý pre opravu. Z Čachtíc popri chmelnici vchádzame do obce Častkovce. Ak odbočíme doľava do obce, pri neprístupnom kaštieli sa nachádza krásny park. Ďalšia obec na cykloturistickej trase je Podolie. Pri vjazde nás zaujme po ľavej ruke kostol s malým opevnením.



V strede obce, priamo na cyklotrase, leží Park miniatúr. V súčasnosti je v ňom umiestnených 43 modelov dobových rekonštrukcií slovenských hradov a vzácných kostolíkov. Novinkou sezóny 2013 bude nový model hradu Krásna Hôrka. V areáli sa nachádza aj Nultý cyklopoludník Matúšovho kráľovstva a Hradný cyklopoludník, ako aj veľká cykloturistická mapa. Trasa pokračuje ďalej na juh a čoskoro sa dostane k Očkovskej mohyle. Leží priamo na trase, táto unikátna lokalita je však bohužiaľ zanedbaná. Nasleduje ostré esíčko na ceste a trasa pokračuje ďalej do Trnavského kraja. V obci Krakovany priamo popri trase leží zrekonštruovaný objekt bývalej manufaktúry, dnes je tu reštaurácia a vinotéka. V obci sú dva kostoly, vzácný je v miestnej časti Stráže. Na konci obce prekročíme železnicu a trasa odbočí doprava do Vrbového.

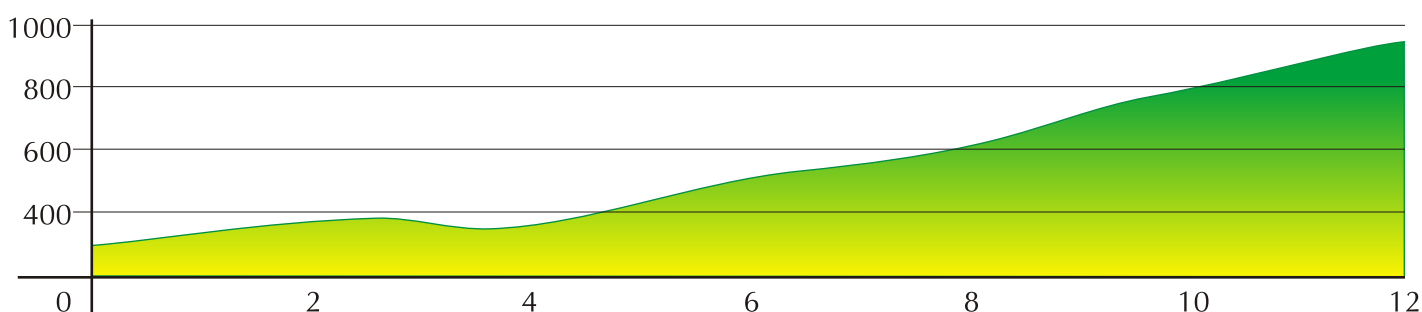


Charakteristika:

Pekná cykloturistická trasa vychádza z mesta Stará Turá a stúpa až k Holubyho chate na Velkej Javorine, ktorá je najvyšším vrcholom pohoria Biele Karpaty. Ďalej možno pokračovať až na samotný vrchol s televíznym vysielačom alebo ďalej na cyklotrasy v Českej republike.



Profil trasy:



Popis trasy:

Trasa začína na severnom okraji mesta Stará Turá. Prejde podjazdom popod železnicu a stúpa kopaničiarskym krajom do lokality Miškech Dedinka. Z nej klesne do Hrnčiarového – miestnej časti obce Lubina. A odtiaľto nasleduje už iba sústavné stúpanie. Odbočí doľava a pokračuje po zelenej cykloturistickej trase. Pred nami leží mohutný masív Velkej Javoriny a čaká nás postupné ukrajovanie zo zdolávania jej nadmorskej výšky, napravo pod nami leží vrchol Roh s pamätníkom SNP. V lokalite Barina opúšťame zelenú cyklotrasu, a odbočíme doľava na žltú cyklotrasu.



5303, 8304



12 km



650/20 m



cestná



SPORT



Po cca. 200 metroch leží po ľavej ruke Minifarma, kde môžeme obdivovať viaceré domáce minizvieratká – ovečky, prasiatka, poníky, kozičky.... Stúpanie postupne nabera na intenzite, ide sa však dobre, pretože cesta na Velkú Javorinu bola nedávno kompletne zrekonštruovaná. Absolvujeme niekoľko serpentín, míňame poľovnícku chatu a v záverečnej serpentíne sa dostávame na lúčne partie Velkej Javoriny. Z nich sa najprv otvára pohľad na televízny vysielač, potom na vrchol Jelenca, samotnú chatu a od nej na dolinu Váhu s Považským Inovcom. Pri chate cyklotrasa končí. Holubyho chata



v posledných rokoch zmenila svoj vzhľad. Málokto vie, že dostavaním kamennej terasy sa skĺbila architektúra súčasnej chaty s jej predchodkyňou. Po občerstvení ešte môžeme vytiahnuť po asfaltovej ceste k televíznemu vysielaču. Vrcholová kóta s nadmorskou výškou 970 m nad morom poskytuje krásny kruhový výhľad. Bicyklom môžeme pokračovať ďalej po českých cyklotrasách alebo sa vrátiť rovnakou cestou.

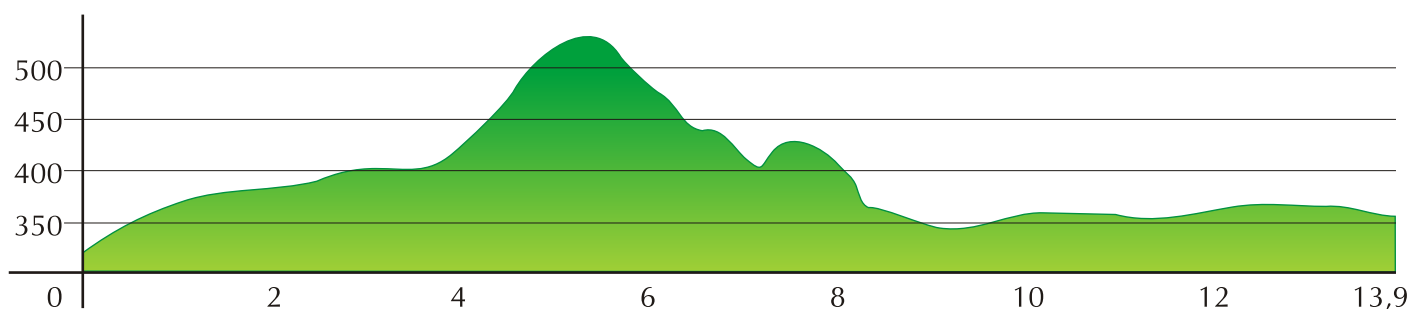
10. K rozhľadniam Na Poľane a Drahy u Javorníku

Charakteristika:

Pekná cykloturistická trasa situovaná v slovensko - českom pohraničí Bielych Karpát a ich podhorí. Vychádza z námestia v Myjave a stúpa na hraničný prechod vo Vrbovciach U Sabotů. Končí pri rozhľadni Drahy u Javorníka. Atrakciami na cyklotrase sú stavebne identické rozhľadne Na Poľane a Drahy, trasu si možno spríjemniť o prehliadku veterného mlyna v Kuželove.



Profil trasy:



Popis trasy:

Cykloturistická trasa začína na námestí na Myjave. Spod monumentálneho evanjelického kostola vyrazíme po štátnej ceste č. 499 po zeleno značenej cykloturistickej trase smerom na severozápad. Spočiatku nás čaká sústavné stúpanie. Čoskoro míňame po pravej ruke cykloodpočívadlo. Miestnou časťou Brestovca – Sviniarkami prichádzame na rázcestie, kde leží solárna elektrárňa. Tu odbočíme doprava do miestnej časti Poľana a čoskoro sa pre nami objaví vysoká rozhľadňa. Odbočka je dlhá asi 2 kilometre, spočiatku ide po asfaltovej ceste, posledných 400 metrov od otoča autobusov až k rozhľadni po spevnenej lesnej.

EV.Č

5323;
česká trasa
5047



13,9 km



240/210 m



cestná



SPORT



Ak vystúpime po viac ako 100 schodov na vyhliadkovú plošinu vo výške 19 metrov, naskytne sa nám krásny výhľad na Myjavskú pahorkatinu. Ak máme dobré počasie, tak aj na ďalšie pohoria hlbšie vo vnútrozemí. Po osviežení duše sa vrátíme späť na cestu č. 499 a odbočíme doprava. Čakajú nás posledné metre zdolania stúpania a následný pomerne strmý zjazd lesom do Vrbovíc. V osade Šance, pri pyramídovom pamätníku bojov v roku 1848, zabočíme doprava a čoskoro prekročíme štátnu hranicu.



Motorest po pravej ruke hneď za hranicou s názvom Bike, víta nielen motorkárov, ale i cyklistov. Ďalej pokračujeme po ceste smerom na Velkú nad Veličkou. Asi po 2 km však môžeme odbočiť doľava, kde asi po 2 km je za lesom ukrytý unikátny objekt Kuželovského veterného mlyna. Po jeho prehliadke sa vrátíme späť na rázcestie, kde sme k nemu odbočili. Čakajú nás ďalšie 2 kilometre jazdy k rozhľadni Drahy nad obcou Javorník. Tá je presnou kópiu rozhľadne na Poľane, obe boli postavené koncom roka 2009 v rámci Europrojektu. Teda je rovnako vysoká 20 metrov, vyhliadkovú plošinu má vo výške 19 metrov a vedie na ňu 101 schodov.



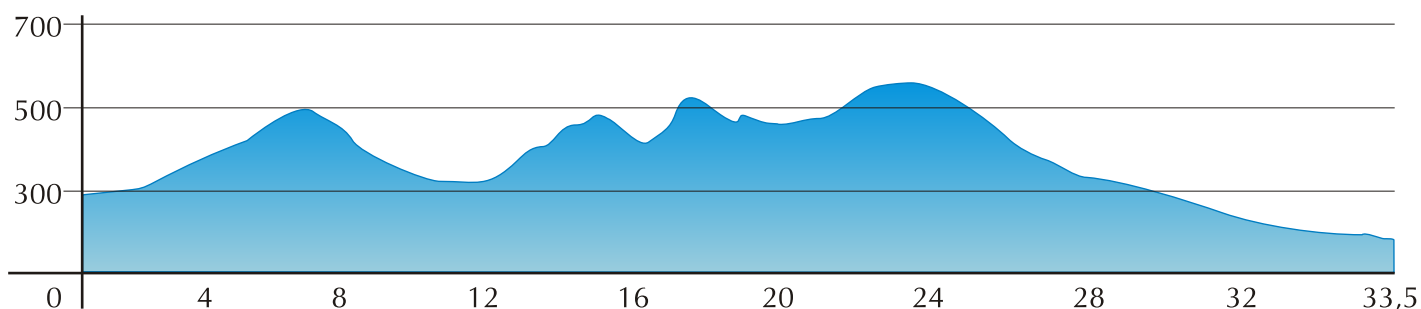
11. Z Myjavy k Baťovmu kanálu

Charakteristika:

Pekná cykloturistická trasa je súčasťou diaľkovej cykloturistickej trasy „4 Cykloregio“. Tá vychádza z mesta Brezová pod Bradlom, vedie cez Bradlo, Turú Lúku a Vrbovce nad obec Chvojnica. Tu opúšťa Trenčiansky kraj a pokračuje ďalej Bielymi Karpatmi do mesta Skalica a na prístavisko na Baťovom kanáli. Tu sa napája na sieť cyklotrás v Českej republike. Jej celková dĺžka je ... km, z toho 15,9 km je v Trenčianskom kraji.




Profil trasy:




Popis trasy:

Popisovaný výlet po časti cyklotrasy začína v mestskej časti Myjavy - na Turej Lúke pri Gazdovskom dvore. Čaká nás 1,5 kilometra jazdy smerom na Sobotište, aby sme sa napojili na modro značenú cykloturistickú trasu „4 Cykloregio“. Na konci mesta odbočíme z cesty č. 581 doprava, ak by sme pokračovali neznačene po ceste smerom na Sobotište, asi po 1 km prídeme k rozhľadni Hrajky. Nás však čaká plynulé stúpanie na hrebeň Kamenca.




8331, 2202


33,5 km


100/40 m


cestná


SPORT



Stále sa držíme hlavnej cesty, mŕňajúc viaceré odbočky do okolitých osád. Trasa je však dobre značená. Vo vrchole stúpania si možno odbočiť doľava po novovybudovanej samostatnej cyklotrase, ktorá má žltú farbu a číslo 8326, na vrchol Kamenca. Po necelom 1 kilometri si môžeme vychutnať krásny kruhový výhľad, dominantami sú hrad Branč a veterná elektrárňa na Ostrom vrchu. K nej si možno zasa odbočiť doprava (na horskom bicykli) na odbočke hlavnej modrej cyklotrasy. Tá je značená zelenou farbou a má číslo 5321, je dlhá 3 km. Z našej cyklotrasy nasleduje od tejto odbočky zjazd do Vrbovíc a potom odbočenie vľavo. Dominantou obecného námestia sú 2 kostoly. Na ďalšom rázcestí odbočíme vpravo a čaká nás stúpanie smerom na Chvojnicu. Čoskoro sa vpravo objaví vrchol Žalostinej s malou rozhľadňou. Ak si k nej chceme odskočiť,



vo vrchole stúpania za autobusovou zastávkou odbočíme vpravo do miestnej časti Hate. Na ďalšom rázcestí zasa odbočíme vľavo a prídeme do osady Hate. Tu pomedzi domy vychádza doprava na vrchol lesná cesta. Zdatnejší ju vytiahnu, menej zdatní vytlačia. Späť sa však isto oba druhy cyklistov povezú. Hoci je rozhľadnička malá, oplatí sa na ňu vystúpiť a pokochať sa krásnym výhľadom. Obec Vrbovce, kadiaľ sme pred chvíľou prechádzali, máme ako na dlani... Späť sa vraciame tou istou cestou, keď však vyjdeme pomedzi domy na asfaltku, odbočíme vpravo a oblúčikom sa vrátíme do Chvojnice. Tu sa napojíme na našu modrú cykloturistickú trasu. Čaká nás stúpanie a jazda lesom, podlezenie rampy a následné napojenie na asfaltovú cestu vedúcu z Radošoviec do Skalice. Zabočíme na nej vpravo a čaká nás tiahla jazda južnými výbežkami Bielych Karpát so záverečným zjazdom cez Zlatnícku dolinu do mesta Skalica a ďalej do Prístavu na Baťovom kanáli. Tu sa napojíme na sieť českých cyklotrás.

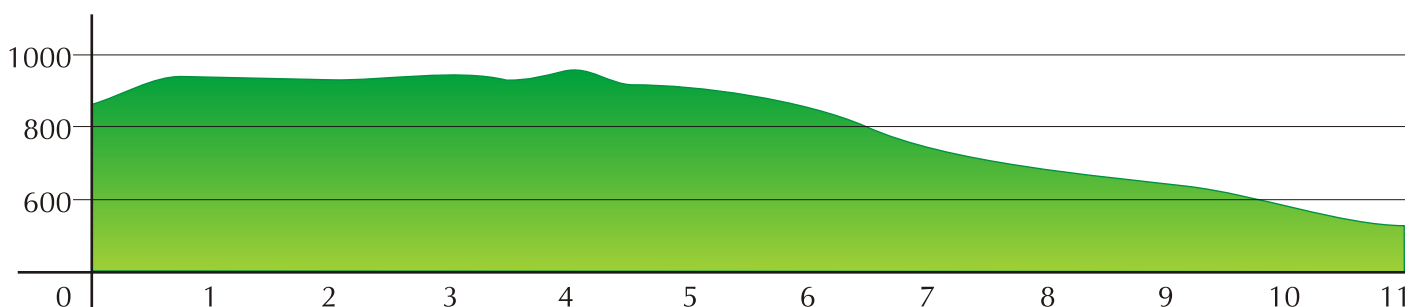
12. C Na Kohútku a Portáš

Charakteristika:

Krásna cykloturistická trasa slúži na prepojenie cyklotrás na slovensko – českom pohraničí v oblasti Javorníkov, ako aj na nástup na atraktívnu hrebeňovku Javorníkov. Prírodnými atraktívnymi cieľmi tejto trasy sú hraničné horské chaty Kohútka a Portáš.



Profil trasy:



Popis trasy:

Zelena značená cykloturistická trasa začína od Čertova, miestnej časti obce Lazy pod Makytou. Sem sa dostaneme tiahlym stúpaním po neznačenom úseku z Lyšej pod Makytou cez Lazy pod Makytou. Od chaty v Čertove nás čaká tiahle stúpanie lesom do sedla Kohútka – Javorka. Zdoláme niekoľko serpentín, v záverečnej časti sa nám otvárajú výhľady na Považie. V sedle panuje čulý ruch, je tu výjazd cesty z Nového Hrozenkova.

EU.Č

5314



11 km



120/480 m



MTB bicykel



SPORT



Pri našom výlete zo sedla najprv odbočíme doľava. Popri chate Javorka vystúpame k chate Kohútka. Tá bola v posledných rokoch prestavaná, získala moderný vzhľad, korunovaný malou vežičkou. Určite ochutnáme špeciality miestnej kuchyne, stoja za to. Po oddychu sa vrátíme späť do sedla. Pokračujeme na sever, priamo po hrebeni. Po zdolaní prvého, stúpania sa jazdou po rovinke dostaneme k horskému hotelu Portáš. I tu sa dá výborne občerstviť, ako aj oddýchnuť si. Zeleno značená cyklotrasa pokračuje v súčasnej dobe na Frňovské sedlo a zo sedla Malý Javorník schádza na modro značenú cyklotrasu č. 2307. My sa však vrátíme do sedla Kohútka – Javorka. Ak začneme klesať po asfaltovej ceste do Česka, cez Vranču a Permoník prídem do Nového Hrozekova, kde sa napojíme na Cyklostezku Bečva.



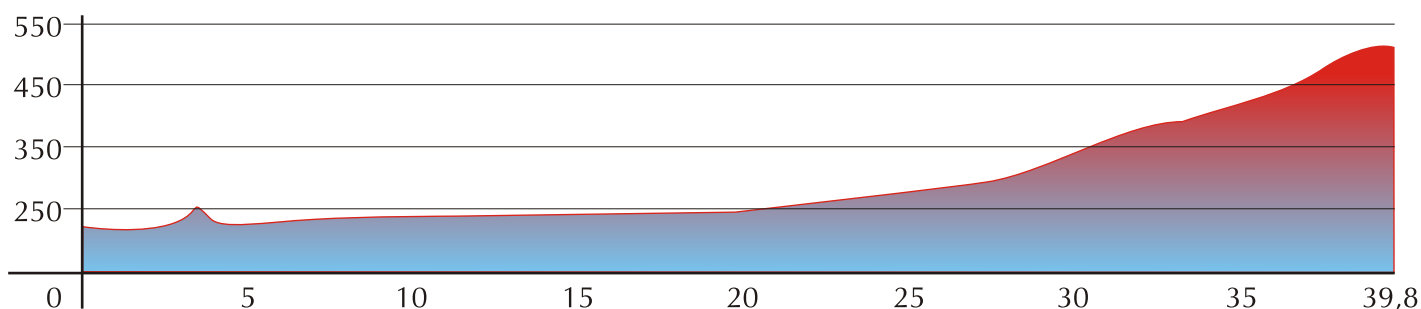
13. Z Vážskej cyklomagistrály na Zápechovú

Charakteristika:

Cykloturistická trasa slúži na prepojenie cyklotrás na slovensko – českom pohraničí, zhruba v strede spoločnej hranice, v oblasti Bielych Karpát, ako aj na nástup na Vážsku cyklomagistrálu. Prírodnými atraktívnymi cieľmi tejto trasy sú unikátne bradlá a hrady tejto časti Bielych Karpát – Červený Kameň, Vršatec a Lednica.



Profil trasy:



Popis trasy:

Trasa začína v Trenčíne na pravom brehu Váhu, v časti Orechové. Po asfaltovej hrádzi prechádza do Zamaroviec, kde vyjde na štátnu cestu č. 507. Čaká nás krátke stúpanie k unikátnemu kostolu na Malej Skalke. Po jeho prehliadke (naproti cez cestu je Kalvária) nasleduje malý zjazd, no nerozbehne sa veľmi, pretože o chvíľu budeme musieť pribrzdiť. Naľavo nad nami sa týčia malebné zakonzervované zrúcaniny kláštora na Skalke. V letných mesiacoch si nenecháme ujsť príležitosť na prehliadku, najmä Svoradovej jaskyne.



EV.Č

002, 2305



39,8 km



350/60 m



cestná



REKREA



Čoskoro podídeme diaľnicu a trasa pokračuje popod kostol v Skalke nad Váhom smerom na sever. Do Nemšovej prichádza okolo kaštiela v mestskej časti Klúčové. Na námestí nás isto upúta kostol s mohutnou vežou. Za Nemšovou prekrízuje cestu č. 57 a pokračuje cez obce Borčice a Bolešov. V oboch sú kaštiele. Za odbočkou na Sedmerovec ide doprava do poľa nespevnené cesta, ktorá nás privedie ku vzácnemu kostolíku Pomínovec. Odbočka nemá dĺžku ani kilometer. Kedysi tu stála obec, zostal z nej len tento vzácny románsky kostolík. Späť sa vrátíme tou istou cestou a pokračujeme vpravo. Následne prichádzame do Pruského. Priamo pri ceste sú dva kostoly, za nimi sa nachádza kaštieľ. Je tu i odbočka na Vršatec.



My však pokračujeme priamo po Vážskej cyklomagistrále smerom na Dulov. No ešte pred dosiahnutím tejto obce odbočíme doľava na modro značenú cyklotrasu, ktorá tu začína. Miernym stúpaním prejdeme cez obce Tuchyňa a Mikušovce, aby sa pred nami objavili monumentálne skalné bradlá Červeného Kameňa. Po pravej ruke o chvíľu pôjdeme popod 45 metrov vysoký monolit, ktorý dominuje celým skalám. Z obce postupne vchádzame do bielokarpatských lesov, mŕňame v stúpaní lokality Trokanovo a Nebrová. Prichádzame na hranicu v lokalite Zápechová. Za hranicou sa napojíme na českú cyklotrasu č. 5059, doľava môžeme pokračovať na Nedašovu Lhotu.

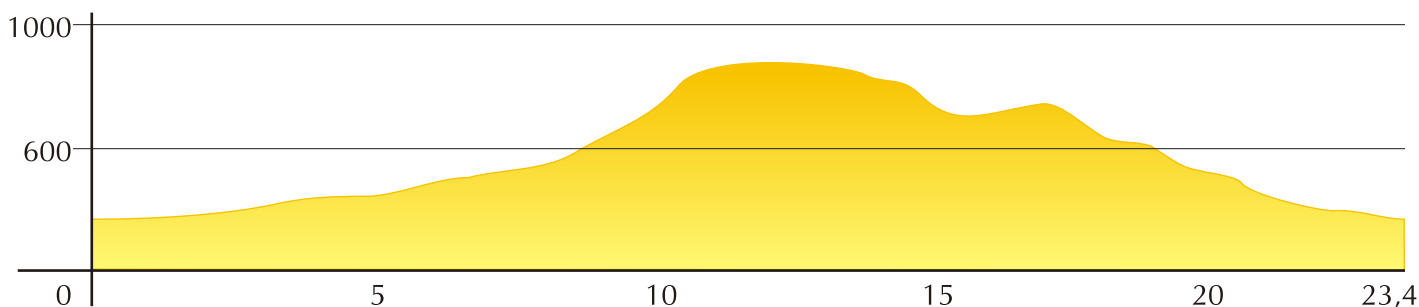
14. Na rozhľadňu Veľký Lopeník

Charakteristika:

Krásna cykloturistická trasa situovaná v českom pohraničí v masíve vrchola Veľkého Lopeníka. Vychádza a končí pri Hraničnom cyklopoludníku Euroregiónu Bílé-Biele Karpaty. Stúpa na tretí najvyšší vrchol Bielych Karpát, hlavnou atrakciou trasy je 22 metrov vysoká rozhľadňa na Veľkom Lopeníku.



Profil trasy:



Popis trasy:

Cykloturistická trasa začína na hranici SR – ČR pri Cyklopoludníku Euroregiónu Bílé-Biele Karpaty. Dolinkou klesáme do obce Březová, kde pri kostole odbočíme doprava. Čaká nás krátke stúpanie a jazda dolinou potoka Hrubár. Celý čas nás po pravej ruke sprevádza tieň majestátneho vrchola Veľkého Lopeníka. Lokalitou Lopeník- Točna (odbočka na chatu Lopeník) prechádzame priamo. Obec Lopeník je značne rozťahnutá. Míňame i obecný úrad a za ním v pravouhlej zátačke odbočíme z hlavnej cesty doprava. Odtiaľto nás čaká na vrchol Veľkého Lopeníka už len sústavné stúpanie. O chvíľu míňame kamennú zvoničku, prechádzame okolo kopaničiarskych domov a vnárame sa do lesa. Ním stúpame až na rázcestie, v ktorom odbočíme po menej kvalitnej ceste dolava.

EU.Č

české trasy:
5053, 46



23,4 km



680/680 m



MTB bicykel





Touto odbočkou strmo stúpame na hlavný hrebeň Bielych Karpát – k odpočívadlu pod Malým Lopeníkom. Tu sa napojíme na pešiu zelenú turistickú značku a odbočíme doprava. Čaká nás kúsok príjemnej jazdy hrebeňom, iba v závere musíme zdolať ešte krátke strmé stúpanie na vrchol Veľkého Lopeníka s rozhľadňou. Sme v nadmorskej výške 912 m n.m.. Pod rozhľadňou sa nachádza Rozhľadňový cyklopoludník, ktorý naviguje vzdušnou čiarou k 12 rozhľadniam na Slovensku i Česku. Takisto je tu odpočinkové miesto s lavicami, pod lesom je i pamätník padlým partizánom a ruským vojakom. Samozrejme si nenecháme príležitosť vystúpiť na 22 m vysokú rozhľadňu, z ktorej sa naskytá krásny kruhový výhľad na slovensko – české pohraničie.



Po oddychu a občerstvení sa vraciame späť do sedla pod Malým Lopeníkom a čaká nás zjazd na rázcestie, ktorým sme stúpali. Tentoraz však odbočíme doľava a asi po pol kilometri prichádzame do lokality Grúň. Odtiaľto je krásny výhľad a križujeme tu žltú turistickú značku. Po príjemnej asfaltovej ceste ideme lesom úbočiami Veľkého Lopeníka vrstevnicou a následným miernym klesaním. V závere je klesanie strmšie, vyjdeme na pole. Za ním cesta príde pri križi na asfaltku z hranice do Březovej. Tu odbočíme vpravo a asi po 2 km prichádzame na štátnu hranicu – do východiska nášho výletu.

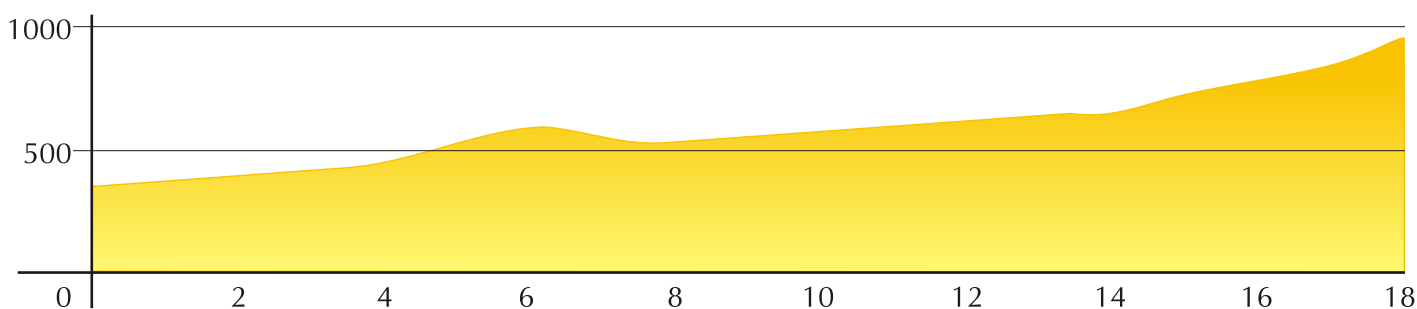
15. Okolo rozhľadní na Velkú Javorinu

Charakteristika:

Krásna cykloturistická trasa situovaná v českom pohraničí v Bielych Karpatoch a masíve vrchola Velkej Javoriny. Vychádza pri Hraničnom cyklopoludníku Euroregiónu Bílé-Biele Karpaty a končí pri Holubyho chate na Velkej Javorine. Vede okolo rozhľadne pod vrcholom Obecnice a rozhľadne „U Křížku“. Stúpa na najvyšší vrchol Bielych Karpát.



Profil trasy:



Popis trasy:

Cykloturistická trasa začína na hranici SR – ČR pri Cyklopoludníku Euroregiónu Bílé-Biele Karpaty. Dolinou klesáme do obce Březová, kde pri kostole odbočíme doľava, smerom na Strání. Čaká nás pomerne prudké stúpanie. V niekoľkých serpentínach vystúpame do lokality „U Křížku“. Vpravo nad sebou pod lesom vidíme rovnomennú rozhľadňu. Vo vrchole stúpania je trojcestie a pekné odpočinkové miesto. Je z neho krásny výhľad na masív Velkej Javoriny. Ak sa chceme dostať k rozhľadni, musíme k nej prejsť asi 300 metrov pravým okrajom lesíka, po ceste okrajom poľa.



EU.Č

české trasy:
5053, 5051,
46



18 km



750/170 m



MTB bicykel





Z rozhľadne je pekný výhľad na Velkú Javorinu, dolinu Váhu s Považským Inovcom a Strážovskými vrchmi, ako aj masív Veľkého Lopeníka. Trasa pokračuje klesaním smerom na Strání, no v serpentíne po necelých 500 metroch odbočí doprava na lesnú cestu spolu s červeno značenou pešou Cestou hrdinov SNP. Po krátkom úseku vyjdeme na hôlnatý vrchol Dubina, ktorý traverzujeme zo severnej strany. Odtiaľto sú veľmi pekné výhľady. Klesneme na štátnu cestu do Korytnej, po ktorej ideme asi 200 metrov a znova odbočíme na lesnú cestu doprava, stále spolu s červenou pešou značkou Cesty Hrdinov SNP. Stúpame úbočím kopca Obecnice, pod vrcholom ktorého je rozhľadňa. Bohužiaľ ju zo žiadnej pozície nevidno a nie je k nej ani vyznačený chodník, pretože je ukrytá v lese.



Ak sa k nej chceme dostať, máme možnosť tlačiť bicykel a odbočiť doprava v lúčnom stúpaní smerom k ľavému okraju lesa, alebo ísť až po značenej ceste k poľovníckej chatke a potom sa cez les vrátiť doprava asi 150 metrov. Rozhľadňa stojí na okraji lesa a tak je z nej výhľad iba na sever a východ. Od poľovníckej chaty sa cesta mení na asfaltovú a čoskoro križuje cestu č. 54 Strání – Slavkov. Až na vrchol Veľkej Javoriny budeme stúpať lesnou cestou spolu s červenou pešou turistickou značkou. Pokračujeme ku Kamennej búde. Nad ňou sa rozdeľujú české cyklotrasy 5051 a 5052. V hornej časti vychádza cesta na hôlnatý hrebeň, ktorým vedie popri Vavrouškovej mohyle k televíznemu vysielaču. Od neho sa dá klesnúť k Holubyho chate na Javorine, kde začína (končí) slovenská žltá značená cyklotrasa č. 8304.

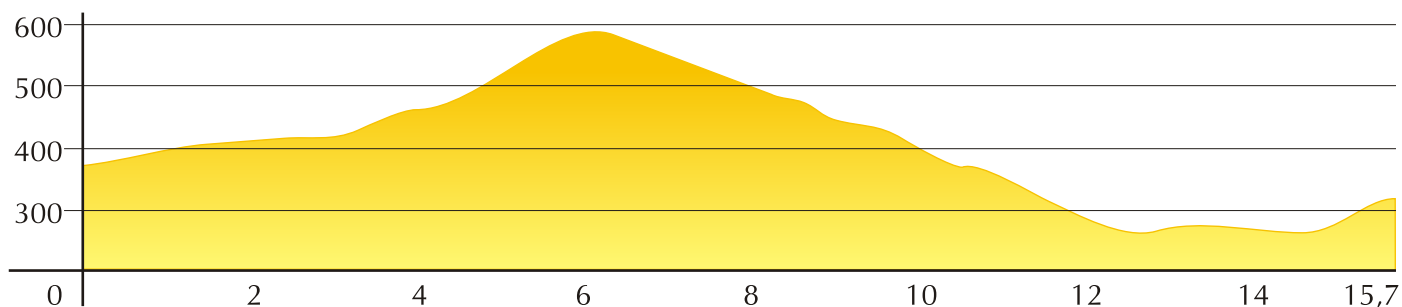
16. K rozhľadňam U Křížku a U Trojice

Charakteristika:

Pekná cykloturistická trasa situovaná v českom pohraničí v Bielych Karpatoch a ich podhorí. Vychádza pri Hraničnom cyklopoludníku Euroregiónu Bílé-Biele Karpaty a končí v obci Nivnice. Vede okolo rozhľadne „U Křížku“. V Nivnici odbočí na návršie nad obcou, kde sa nachádza krásna Kaplna sv. Trojice. Hneď za ňou stojí rozhľadňa U Trojice.



Profil trasy:



Popis trasy:

Cykloturistická trasa začína na hranici SR – ČR pri Cyklopoludníku Euroregiónu Bílé-Biele Karpaty. Dolinou klesá do obce Březová, kde pri kostole odbočí dolava, smerom na Strání. Nasleduje pomerne prudké stúpanie. V niekoľkých serpentínach vystúpa do lokality „U Křížku“. Vpravo nad sebou pod lesom vidíme rovnomennú rozhľadňu. Vo vrchole stúpania je trojcestie a pekné odpočinkové miesto. Je z neho krásny výhľad na masív Velkej Javoriny.

EU.Č

česká trasa:
5053



15,7 km



300/350 m




MTB bicykel



SPORT



Ak sa chceme dostať k rozhľadni U Křížku, musíme k nej prejsť asi 300 metrov pravým okrajom lesíka, po ceste okrajom poľa. Z rozhľadne je pekný výhľad na Velkú Javorinu, dolinu Váhu s Považským Inovcom a Strážovskými vrchmi, ako aj masív Veľkého Lopeníka. Vrátime sa späť na trojcestie. Trasa pokračuje doprava na Nivnicu. Čaká nás príjemné klesanie na rázcestie v lokalite Čupák (v závere klesania možno odbočiť doľava k priehrade Lubná a ďalej po polnej ceste na Čupák).



Tu odbočíme doľava a klesáme na začiatok obce Nivnice. Vpravo na vyvýšenine vidíme našu rozhľadňu. Pri vjazde do obce odbočíme vpravo a na ďalšom rázcestí zasa vpravo. Stúpame na malú výšinu, na jej vrchole sa nachádza lesopark a krásne opravená kaplnka Sv. Trojice. Tá bola postavená v roku 1912. Hneď za kaplnkou sa nachádza rozhľadňa U Trojice. Po zdolaní viac ako 40 schodov sa naskytujú krásne výhľady smerom na západ, pod nami ako na dlani leží obec Nivnice.



**ELEKTRONICKÉHO SPRIEVODCU „16 NAJKRAJŠÍCH CYKLOTURISTICKÝCH TRÁS V REGIÓNE BIELE KARPATY“
PRE REGIÓN BIELE KARPATY SPRACOVALO MATÚŠOVO KRÁLOVSTVO SPOL. S R.O. PODOLIE A SLOVENSKÝ CYKLOKLUB PIEŠŤANY.
SPRACOVANIE A VYDANIE SPRIEVODCU BOLO PODPorenÉ Z ROZPOČTOVEJ KAPITOLY MINISTERSTVA DOPRAVY,
VÝSTAVBY A REGIONÁLNEHO ROZVOJA SLOVENSKEJ REPUBLIKY.
TEXTY JURAJ HLATKÝ, FOTOGRAFIE JURAJ HLATKÝ, JÁN ZUZANIAK, MICHAL HLATKÝ, DESIGN: BIGOAK S.R.O. - ĽUBOŠ KRAJČÍK,
VYDANÉ DECEMBER 2012.**